

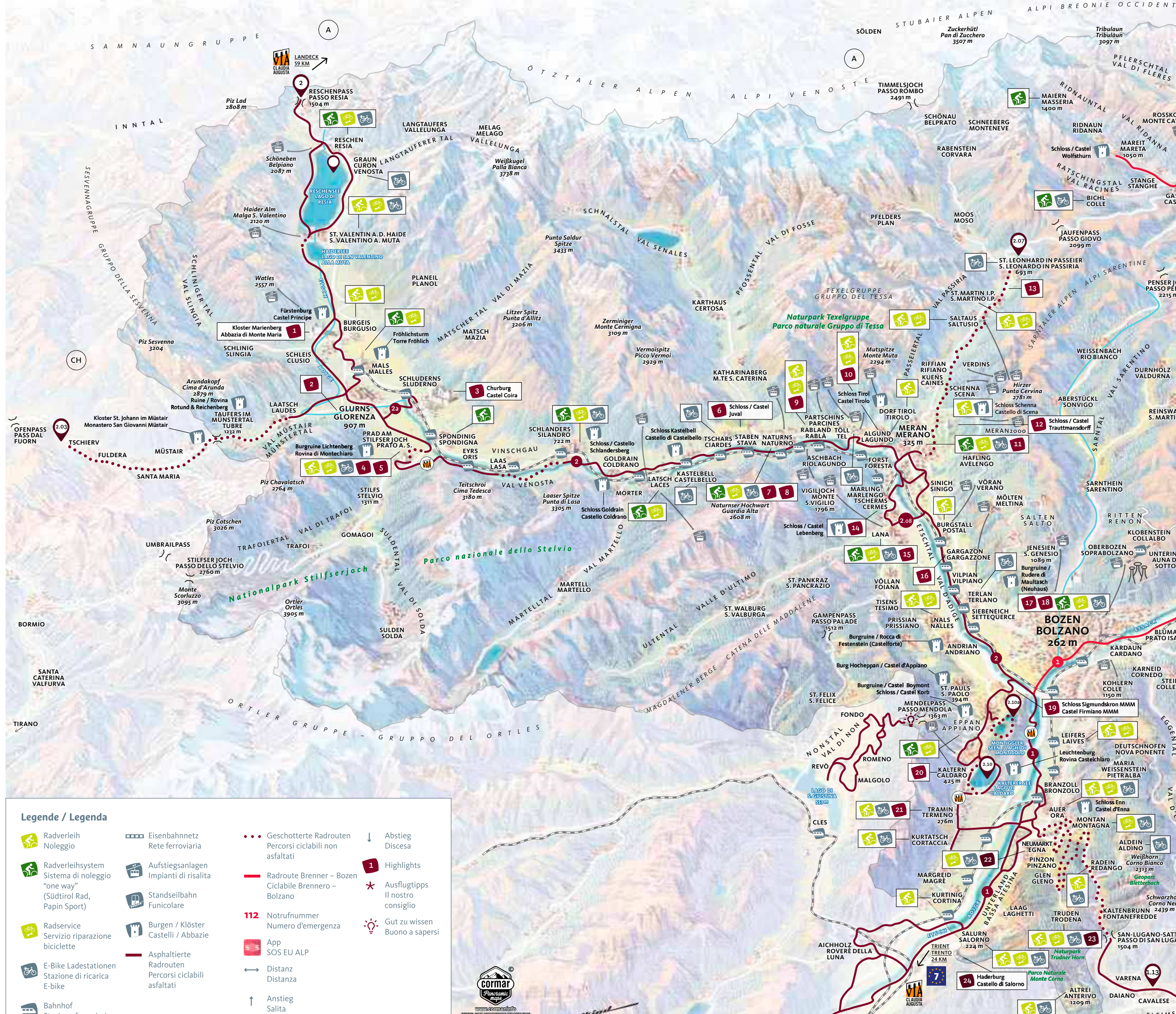
**Bett+Bike**  
Gäste mit Fahrrad haben besondere Bedürfnisse: vom sicheren Stellplatz mit Ladestation über Werkzeug bis hin zum vollwertigen Frühstück für sportlich Aktive. Für Radfahrer gibt es in Südtirol Unterkünfte mit dem ADFC-Bett+Bike Qualitätssiegel, die besondere Dienstleistungen bieten und einen Radurlaub in Südtirol so angenehm wie möglich machen. Hier bist du als Radfahrer bestens aufgehoben.

**Bett+Bike**  
Gli ospiti in bicicletta hanno esigenze particolari: dai parcheggi sicuri con stazioni di ricarica ad attrezzature e colazione varie e nutrienti adatte agli sportivi. L'Alto Adige offre strutture ricettive con il marchio di qualità ADFC Bett+Bike rispettose delle esigenze del cicloturista. Qui, i ciclisti come te sono in buone mani!



**Radverleih und Radtransport**  
Nutzte für einen Radausflug das Angebot eines südtirolweiten Radverleihsystems „one-way“, bei dem du mit dem Fahrrad oder durch Südtirol radeln, das Rad bei einem der zahlreichen Verleihstationen abgeben und ohne Rad wieder bequem mit dem Zug zurück zum Ausgangspunkt gelangen kannst. Die Mitnahme von Fahrrädern in öffentlichen Verkehrsmitteln ist kostenpflichtig und nur begrenzt möglich. Daher empfehlen wir dir die Rückfahrt bzw. den Start der Fahrradtour außerhalb der Stoßzeiten.

**Noleggio e trasporto biciclette**  
Per un'escursione in bicicletta, approfitta del sistema di noleggio bici "one-way" in tutto l'Alto Adige. Grazie a questo servizio potrai pedalare in tutto l'Alto Adige, consegnare la bici in una delle numerose stazioni di noleggio e tornare comodamente al punto di partenza in treno e senza la bici. Il trasporto delle biciclette sui mezzi pubblici è a pagamento ed è possibile solo in misura limitata. Ti consigliamo quindi di rientrare o di iniziare il tuo tour in bicicletta al di fuori degli orari di punta.



**Legende / Legenda**

Radverleih Noleggio	Eisenbahnnetz Rete ferroviaria	Geschotterte Radrouten Percorsi ciclabili non asfaltati	Abstieg Discesa
Radverleihsystem "one way" (Südtirol Rad, Papiin Sport)	Aufstiegsanlagen Impianti di risalita	Radroute Brenner – Bozen Ciclabile Brennero – Bolzano	Highlights
Radservice Servizio riparazione biciclette	Burgen / Klöster Castelli / Abbazie	Notrufnummer Numero d'emergenza	Ausflugstipps Il nostro consiglio
E-Bike Ladestationen Stazioni di ricarica E-bike	Asphaltierte Radrouten Percorsi ciclabili asfaltati	App SOS EU ALP	Gut zu wissen Buono a sapersi
Bahnhof Stazione ferroviaria	Anstieg Salita	Distanz Distanza	

**Weitere Informationen**  
Ulteriori informazioni

**Radrouten in Südtirol**  
Ciclabili in Alto Adige  
[suedtirolo.info/trekkingrad](http://suedtirolo.info/trekkingrad)

**Radunterkünfte mit**  
Qualitätszertifikat  
Alloggi certificati per ciclisti  
[suedtirolo.info/radunterkuenfte](http://suedtirolo.info/radunterkuenfte)

**Radverleihe**  
Noleggio bici  
[suedtirolo.info/radverleih](http://suedtirolo.info/radverleih)

**Auffüllstationen**  
Trinkwasser  
Dove riempire la borraccia  
[suedtirolo.info/trinkwasser-stationen](http://suedtirolo.info/trinkwasser-stationen)

**Mobilität vor Ort**  
Mobilità in Alto Adige  
[suedtirolo.mobil.info](http://suedtirolo.mobil.info)

**bikemobil Card**  
[suedtirolo.mobil.info/bikemobil-card](http://suedtirolo.mobil.info/bikemobil-card)

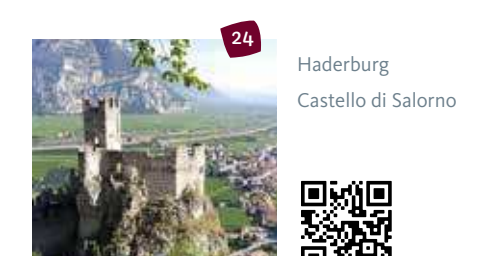
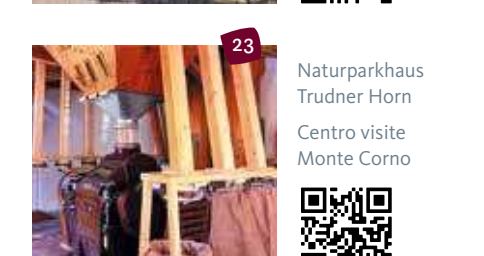
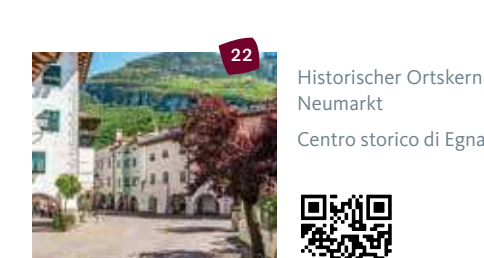


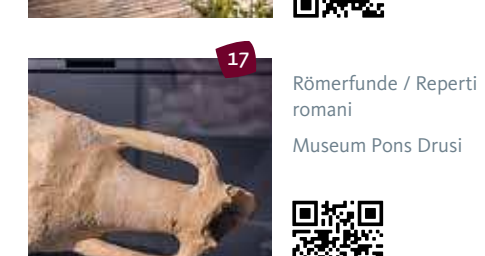


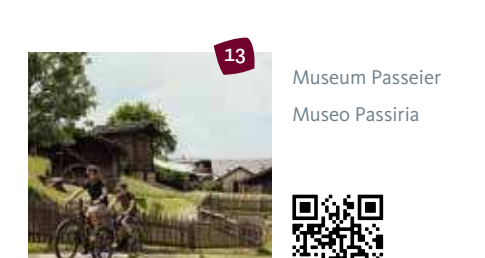

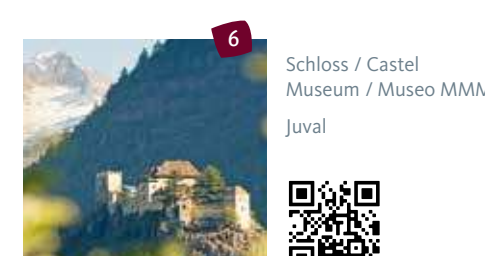
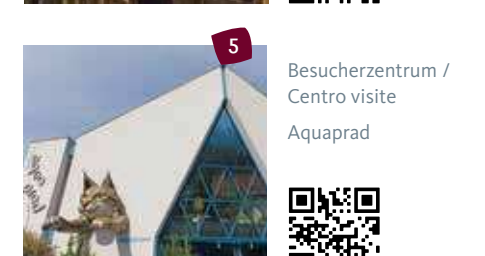


**Ferradrouten**  
durch Südtirol  
Ciclovie a lunga percorrenza attraverso l'Alto Adige

münchen-venezia.info  
← 560 km

drauradweg.com  
← 510 km

viaclaudia.org  
← 685 km  
← 752 km

de.eurovelo.com  
← 7,050 km



**Das ist Radfahren in Südtirol**  
Auf einem gut ausgebauten Netz an Radwegen und -routen durchquerst du alpin-mediterrane Regionen. Erkundest ursprüngliche Täler, einzigartige Kulturschätze. Genieße köstliche Gerichte, verkostest einheimischen Wein. Entlang der Etschradroute (2) begibst du dich auf Spurensuche der alten Römer. Bei einer Radtour durch das grüne Pustertal (3) durchquerst du die alpine Landschaft zwischen Alpenhauptkamm und Dolomiten. Dem Eisack entlang entdeckst du vom Brenner bis nach Bozen (1) historische Städte. Die drei Haupttöler sind alle miteinander verbunden und führen über die Landesgrenzen hinaus.

**Esplora l'Alto Adige in bici**  
Su una rete ben sviluppata di piste e percorsi ciclabili si attraversano regioni che coniugano alpino e mediterraneo. Esplora valli incontaminate e tesori culturali unici. Gusta piatti deliziosi e assaggia il vino locale. Lungo la "Ciclabile dell'Adige" (2) potrai fare un tuffo nella storia sulle tracce degli antichi Romani. Con un tour in bicicletta attraverso la verde Val Pusteria (3) attraverserai il paesaggio alpino tra la catena principale delle Alpi fino alle Dolomiti. Lungo le vecchie linee ferroviarie e le rive dell'Isarco, tra il Brennero e Bolzano (1), scoprirai città ed edifici ricchi di storia. I tre percorsi principali sono tutti collegati tra loro e conducono oltre i confini con Trentino, Svizzera e Austria.